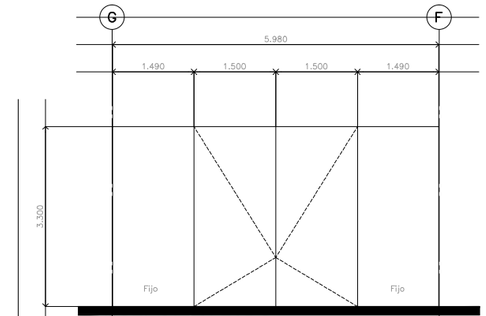

CANCEL 01 / ALZADO

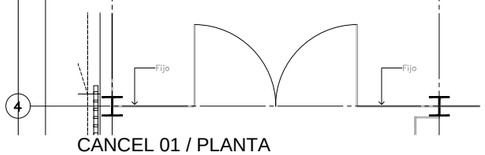

CANCEL 01 / PLANTA

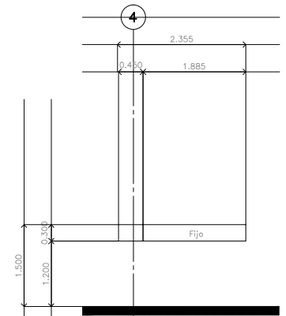

CANCEL 02 / ALZADO

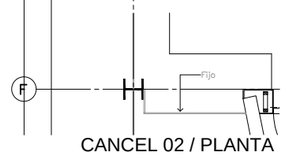

CANCEL 02 / PLANTA

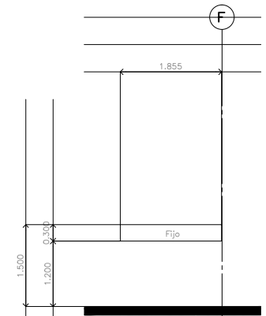

CANCEL 03 / ALZADO

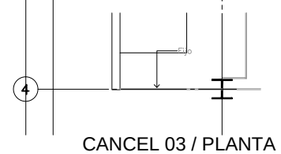

CANCEL 03 / PLANTA

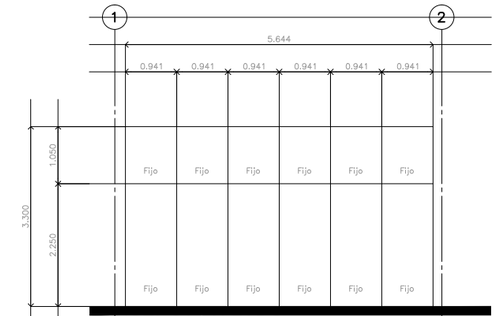

CANCEL 04 / ALZADO

Repetición de Cancel entre ejes 2–3, 3–4.

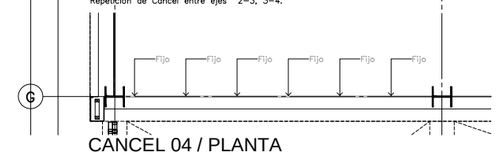

CANCEL 04 / PLANTA

Repetición de Cancel entre ejes 2–3, 3–4.

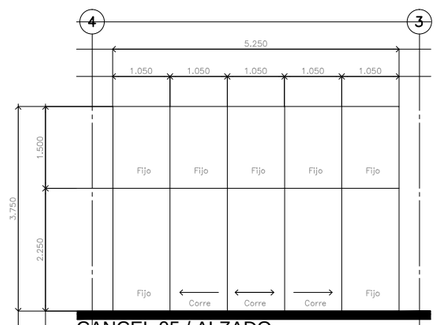

CANCEL 05 / ALZADO

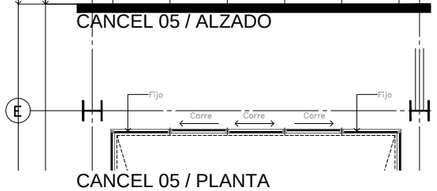

CANCEL 05 / PLANTA

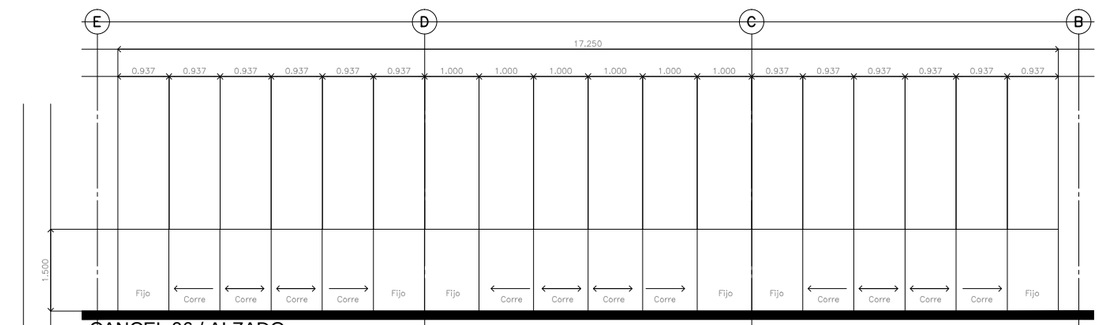

CANCEL 06 / ALZADO

Repetición de Cancel en eje 4.

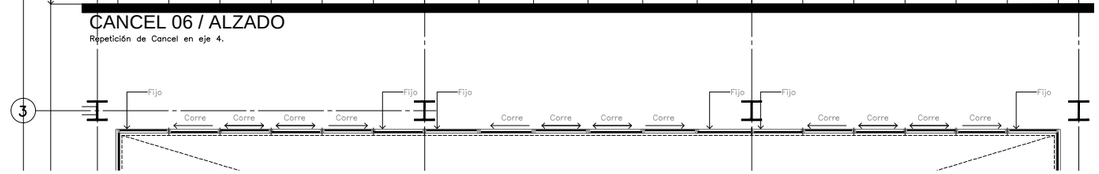

CANCEL 06 / PLANTA

Repetición de Cancel en eje 4.

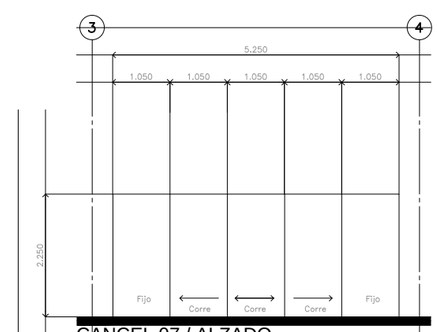

CANCEL 07 / ALZADO

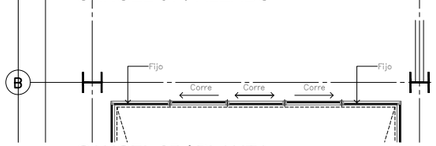

CANCEL 07 / PLANTA

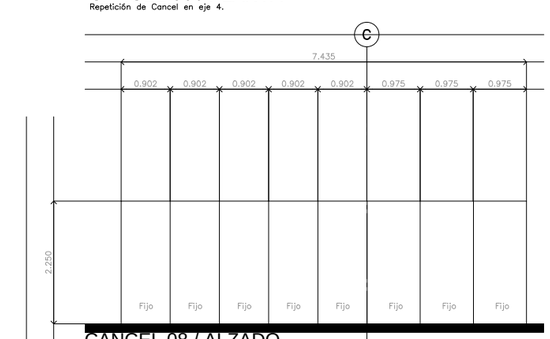

CANCEL 08 / ALZADO

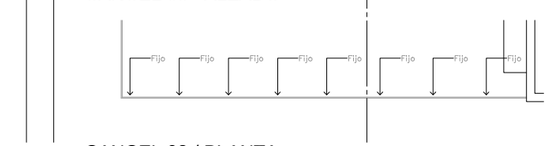

CANCEL 08 / PLANTA

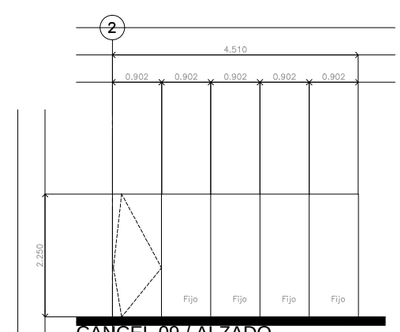

CANCEL 09 / ALZADO

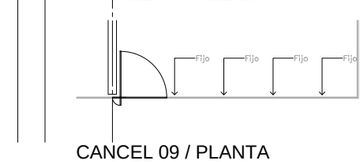

CANCEL 09 / PLANTA

CENTRO DE SERVICIO INFONAVIT

CESI / TULA

CARRETERA TULA-JOROBAS COLONIA EL LLANO
MUNICIPIO DE TULA. EDO. DE HIDALGO

PROYECTO EJECUTIVO

PLANOS:
CANCELERÍAS

CROQUIS DE LOCALIZACIÓN

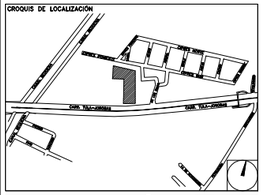

NÚMERO DEL PLANO:

UBICACIÓN DEL ARCHIVO:

NORTE:

INFONAVIT

USO ESPECÍFICO DEL PREDIO:

TIPO DE TRÁMITE:

DATOS DEL PROPIETARIO

NOMBRE:
CALLE: No.:
COLONIA:
DELEGACIÓN:
TELÉFONO:
FIRMA:

DATOS DEL D.R.O

NOMBRE:
CÉDULA PROFESIONAL:
DIRECCIÓN:
DELEGACIÓN:
TELÉFONO:
FIRMA:

CORRESPBLE. INGENIERIAS

NOMBRE:
CÉDULA PROFESIONAL:
DIRECCIÓN:
DELEGACIÓN:
TELÉFONO:
FIRMA:

FIRMA:

DATOS GENERALES

DATOS DEL PREDIO

CLAVE CATASTRAL:
ÁREA: M2.
LOTE:
MEDIDA DEL FRENTE: FONDO: m
DIRECCIÓN:
CALLE: No OFICIAL.:
ENTRE LA CALLE:
Y LA CALLE:
COLONIA:
DELEGACIÓN:
DICTAMEN DE USO DE SUELO
No. DE FOLIO: FECHA:

USO

HABITACIONAL ☐
UNIFAMILIAR ☐
PLURIFAMILIAR (CONDOMINIO) ☐
COMERCIAL ☐
SERVICIOS ☐
INDUSTRIAL ☐

NORMATIVIDAD

CONCEPTO	NORMA	PROYECTO	DIF.
ALTURA MÁXIMA PERMITIDA			
COEFICIENTE DE OCUPACIÓN DEL SUELO			
COEFICIENTE DE UTILIZACIÓN DEL SUELO			
COEFICIENTE DE ABSORCIÓN DEL SUELO			
PORCENTAJE DEL ÁREA LIBRE			
RESTRICCIÓN AL FRENTE			
CAJONES DE ESTACIONAMIENTO			
RESTRICCIONES DIC. USO DE SUELO			

RIVERO BORRELL - GUTIERREZ
A R Q U I T E C T O S

SELLO

ESCALA: 1 : 50

COTAS: METROS

CLAVE: CA-02

Este plano sustituye a los anteriores
REVISIÓN - 00 / 28 febrero 2018