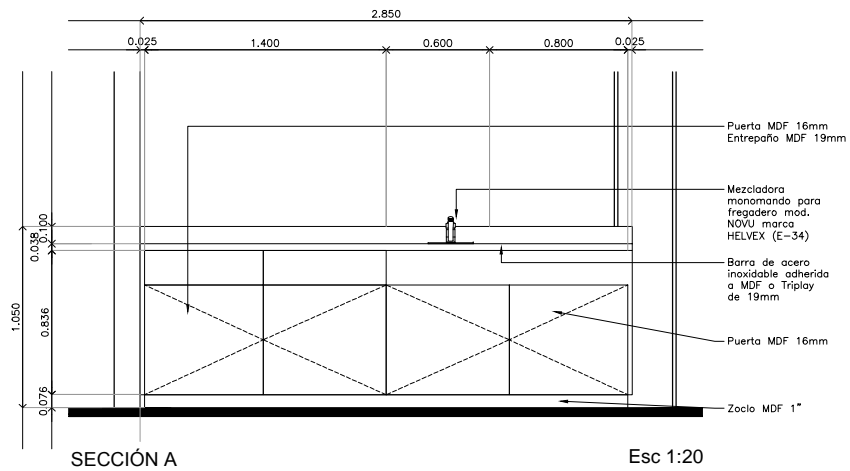


PLANTA ARQUITECTÓNICA
COMEDOR

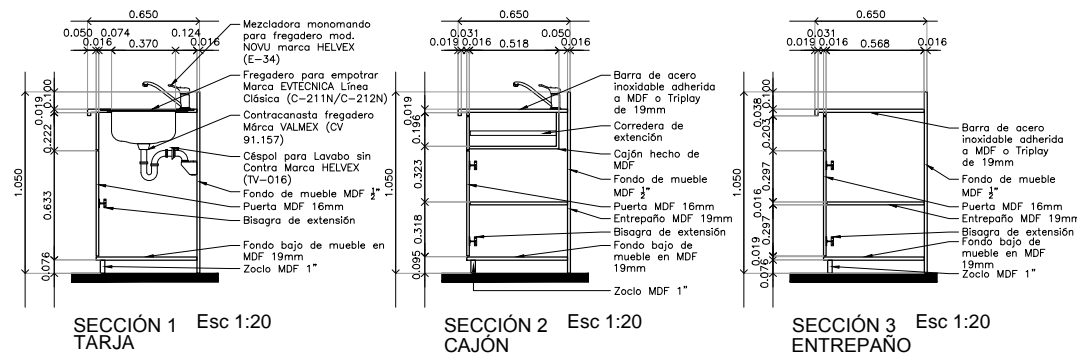
Esc 1:20

MUEBLES DE COMEDOR



SECCIÓN A

Esc 1:20



SECCIÓN 1 Esc 1:20
TARJA

SECCIÓN 2 Esc 1:20
CAJÓN

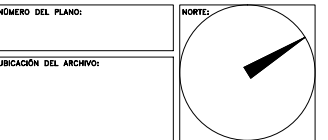
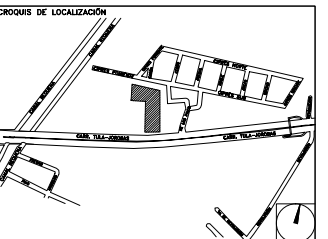
SECCIÓN 3 Esc 1:20
ENTREPAÑO

CENTRO DE SERVICIO INFONAVIT TULA

CARRETERA TULA-JOROBAS COLONIA EL LLANO
MUNICIPIO DE TULA. EDO. DE HIDALGO

PROYECTO EJECUTIVO

PLANOS: CARP./PUERTAS



USO ESPECÍFICO
DEL PREDIO:

TIPO DE TRÁMITE:

DATOS DEL PROPIETARIO

NOMBRE: No.:
CALLE:
COLONIA:
DELEGACIÓN:
TELÉFONO:
FIRMA:

DATOS DEL D.R.O

NOMBRE:
CÉDULA PROFESIONAL:
DIRECCIÓN:
DELEGACIÓN:
TELÉFONO:
FIRMA:

CORRESPBLE. INGENIERIAS

NOMBRE:
CÉDULA PROFESIONAL:
DIRECCIÓN:
DELEGACIÓN:
TELÉFONO:
FIRMA:

DATOS GENERALES

DATOS DEL PREDIO		USO
CLAVE CATASTRAL:	ÁREA: m ² .	HABITACIONAL <input type="checkbox"/>
LOTES:	FONDO: m	UNIFAMILIAR <input type="checkbox"/>
MEDIDA DEL FRENTE:	No OFICIAL:	PLURIFAMILIAR (CONDOMINIO) <input type="checkbox"/>
DIRECCIÓN:	CALLE:	COMERCIAL <input type="checkbox"/>
ENTRE LA CALLE Y LA CALLE:	COLONIA:	SERVICIOS <input type="checkbox"/>
DELEGACIÓN:	DICTAMEN DE USO DE SUELO	INDUSTRIAL <input type="checkbox"/>
TELÉFONO:	No. DE FOLIO:	FECHA:

NORMATIVIDAD

CONCEPTO	NORMA	PROYECTO	DIF.
ALTURA MÁXIMA PERMITIDA			
COEFICIENTE DE OCUPACIÓN DEL SUELO			
COEFICIENTE DE UTILIZACIÓN DEL SUELO			
COEFICIENTE DE ABSORCIÓN DEL SUELO			
PORCENTAJE DEL ÁREA LIBRE			
RESTRICCIÓN AL FRENTE			
CAJONES DE ESTACIONAMIENTO			
RESTRICCIÓNES DIC. USO DE SUELO			

FIRMA:

RIVERO BORRELL - GUTIERREZ
ARQUITECTOS

SELLO

ESCALA:
1:20

COTAS:
METROS

CLAVE:

CP-06

Este plano sustituye a los anteriores
REVISIÓN - 00 / 28 febrero 2018