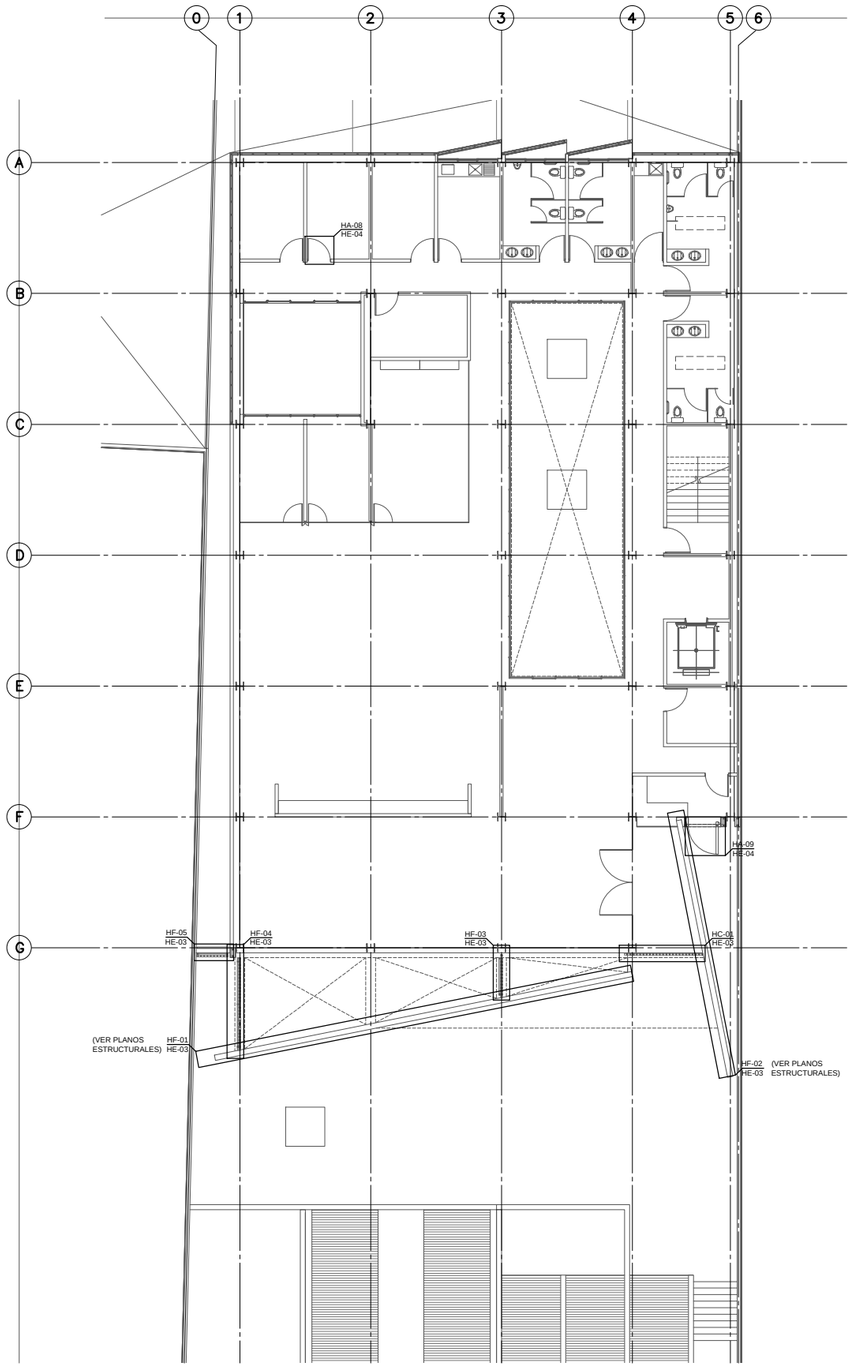

PLANTA ARQUITECTÓNICA HERRERÍAS NIVEL +1.500

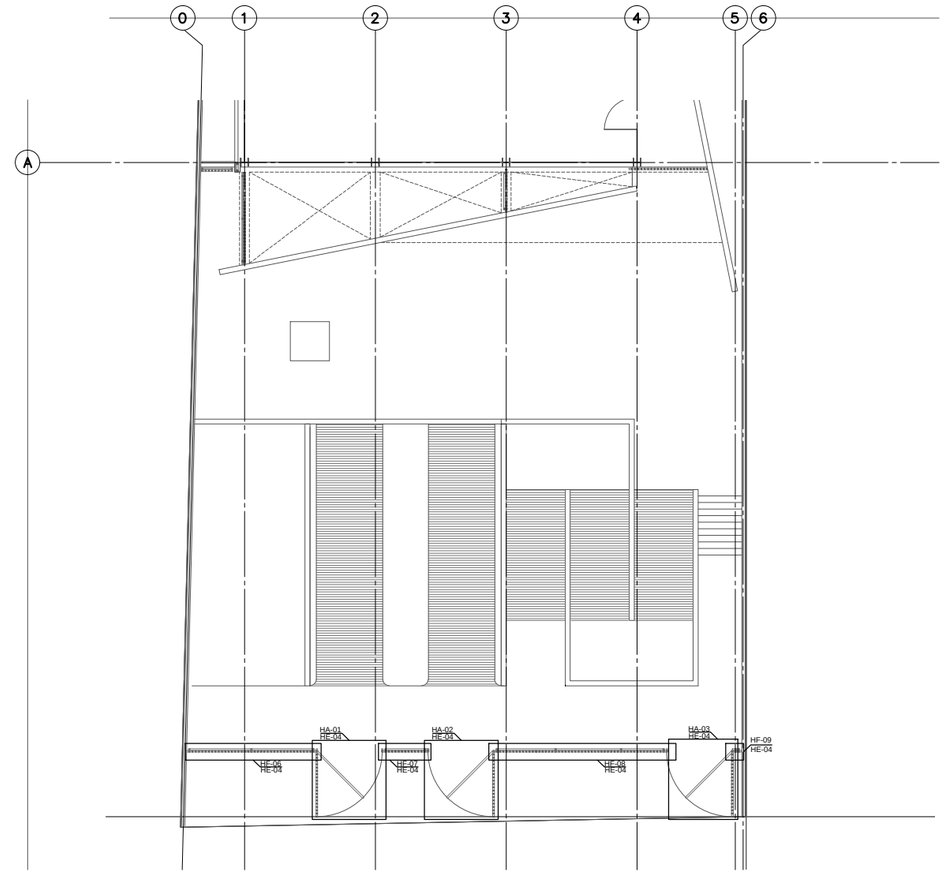

PLANTA ARQUITECTÓNICA HERRERÍAS NIVEL ±0.00

NO. DE HERRERÍA	UBICACIÓN					DIMENSIÓN TOTAL HERRERÍA	
		Izquierda	Derecha	Corrediza	Dimensión	Ancho	Alto
HERRERÍA ABATIBLE							
HA-01	±0.000	1			3.00x2.25 m	3.00 m	2.25 m
HA-02	±0.000		1		3.00X2.25 m	3.00 m	2.25 m
HA-03	±0.000		1		3.00X2.25 m	300 m	2.25 m
HA-04	-1.500	1			0.80X2.25 m	0.80 m	2.25 m
HA-05	-1.500		1		0.80X2.25 m	0.80 m	2.25 m
HA-06	-1.500		1		0.80X2.25 m	0.80 m	2.25 m
HA-07	-1.500	1			1.20X2.25 m	1.20 m	2.25 m
HA-08	+1.500	1			1.10X2.25 m	1.10 m	2.25 m
HA-09	+1.500		1		1.50X3.00 m	1.50 m	3.00 m
HERRERÍA CORREDIZA							
HC-01	+1.500			1	3.45x3.00 m	3.49 m	3.00 m
HC-02	-1.500			4	1.80x2.25 m	1.80 m	2.25 m
HERRERÍA FIJA							
HF-01	(VER PLANOS ESTRUCTURALES)						
HF-02	(VER PLANOS ESTRUCTURALES)						
HF-03	+1.500					1.80 m	2.25 m
HF-04	+1.500					4.050 m	2.25 m
HF-05	+1.500					1.35 m	2.25 m
HF-06	±0.000					5.70 m	2.25 m
HF-07	±0.000					2.10 m	2.25 m
HF-08	±0.000					7.80 m	2.25 m
HF-09	±0.000					0.15 m	2.25 m
HF-LOUVER 01	±5.400					36.00 m	2.40 m

CENTRO DE SERVICIO INFONAVIT

CESI / TULA

CARRETERA TULA-JOROBAS COLONIA EL LLANO
MUNICIPIO DE TULA. EDO. DE HIDALGO

PROYECTO EJECUTIVO

PLANOS:
HERRERÍAS

CROQUIS DE LOCALIZACIÓN

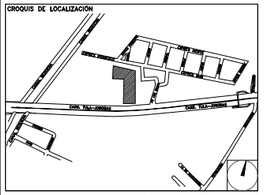

NÚMERO DEL PLANO:

NORTE:

UBICACIÓN DEL ARCHIVO:

INFONAVIT

USO ESPECÍFICO DEL PREDIO:

TIPO DE TRÁMITE:

DATOS DEL PROPIETARIO

NOMBRE:
CALLE: No.:
COLONIA:
DELEGACIÓN:
TELÉFONO:
FIRMA:

DATOS DEL D.R.O

NOMBRE:
CÉDULA PROFESIONAL:
DIRECCIÓN:
DELEGACIÓN:
FIRMA:

CORRESPBLE. INGENIERIAS

NOMBRE:
CÉDULA PROFESIONAL:
DIRECCIÓN:
DELEGACIÓN:
TELÉFONO:
FIRMA:

FIRMA:

DATOS GENERALES

DATOS DEL PREDIO

CLAVE CATASTRAL:
ÁREA: M2.
LOTE:
MEDIDA DEL FRENTE: FONDO: m
DIRECCIÓN:
CALLE: No OFICIAL.:
ENTRE LA CALLE:
Y LA CALLE:
COLONIA:
DELEGACIÓN:
DICTAMEN DE USO DE SUELO
No. DE FOLIO: FECHA:

USO

- HABITACIONAL ☐
- UNIFAMILIAR ☐
- PLURIFAMILIAR (CONDOMINIO) ☐
- COMERCIAL ☐
- SERVICIOS ☐
- INDUSTRIAL ☐

NORMATIVIDAD

CONCEPTO	NORMA	PROYECTO	DIF.
ALTURA MÁXIMA PERMITIDA			
COEFICIENTE DE OCUPACIÓN DEL SUELO			
COEFICIENTE DE UTILIZACIÓN DEL SUELO			
COEFICIENTE DE ABSORCIÓN DEL SUELO			
PORCENTAJE DEL ÁREA LIBRE			
RESTRICCIÓN AL FRENTE			
CAJONES DE ESTACIONAMIENTO			
RESTRICCIONES DIC. USO DE SUELO			

RIVERO BORRELL - GUTIERREZ
A R Q U I T E C T O S

SELLO

ESCALA: 1 : 125

COTAS: METROS

CLAVE: HE-02

Este plano sustituye a los anteriores
REVISIÓN - 00 / 28 febrero 2018