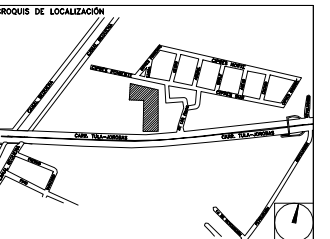


**CENTRO DE SERVICIO INFONAVIT
CESI / TULA**
CARRETERA TULA-JOROBAS COLONIA EL LLANO
MUNICIPIO DE TULA. EDO. DE HIDALGO

PROYECTO EJECUTIVO

**PLANOS:
HERRERÍAS**

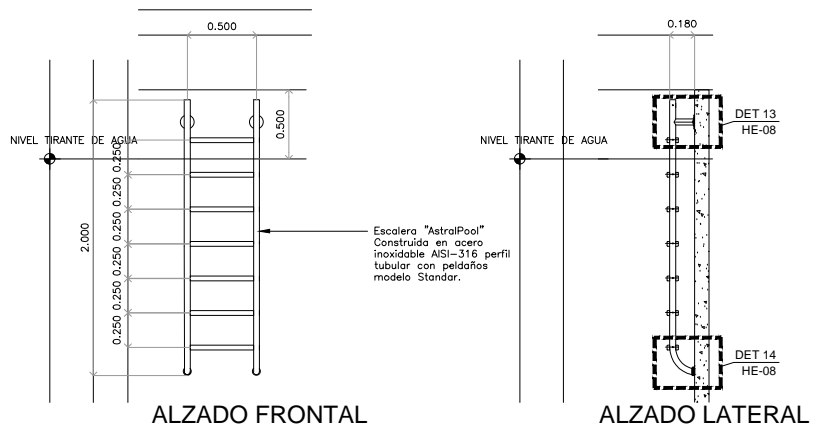
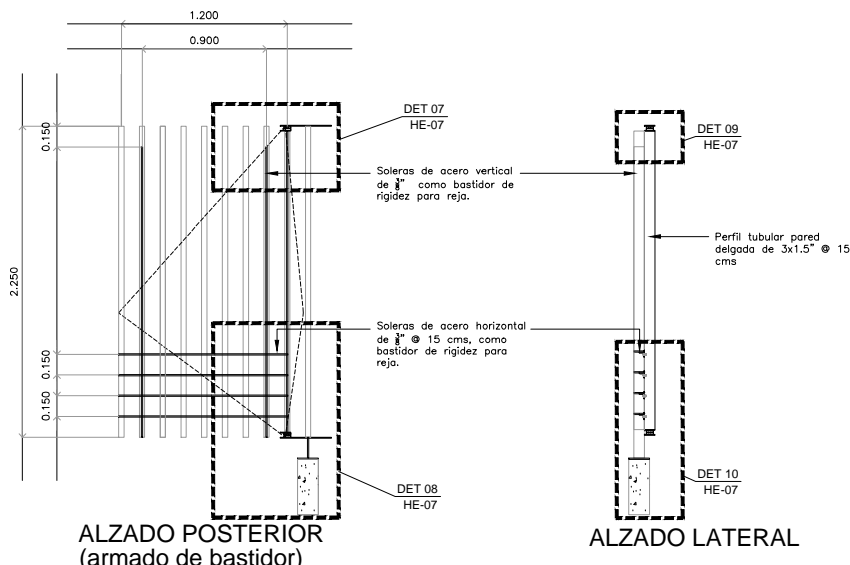
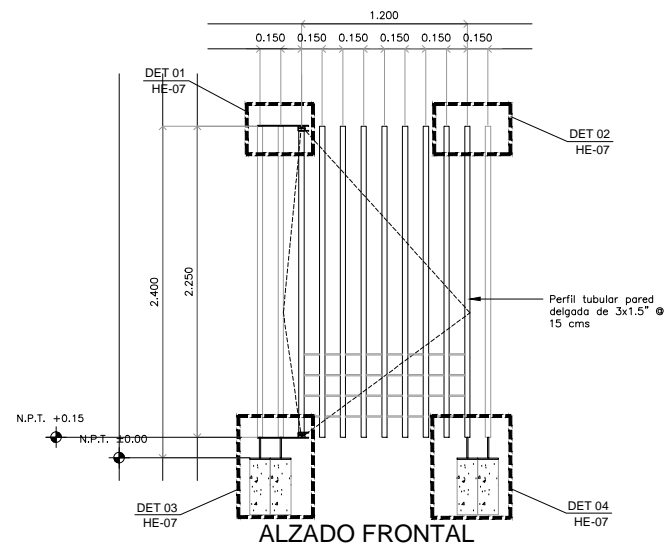


NÚMERO DEL PLANO:
 UBICACIÓN DEL ARCHIVO:
 NORTE:

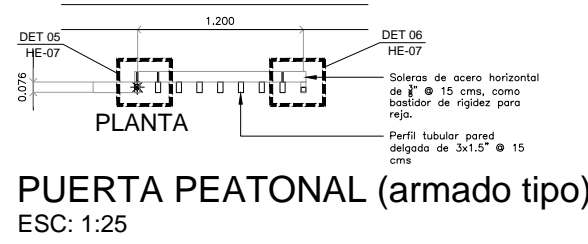
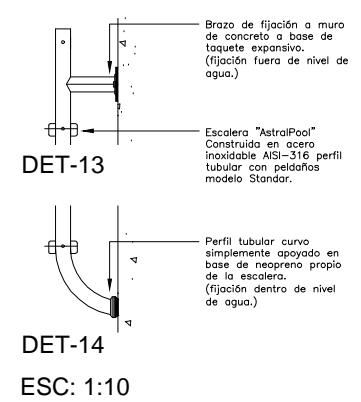


USO ESPECÍFICO DEL PREDIO:
TIPO DE TRÁMITE:

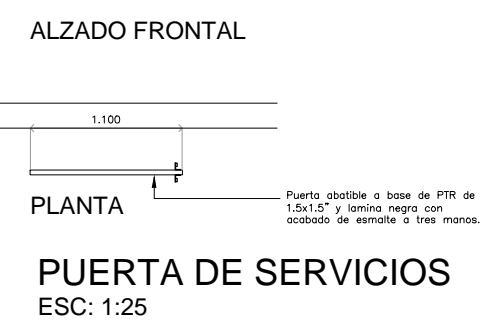
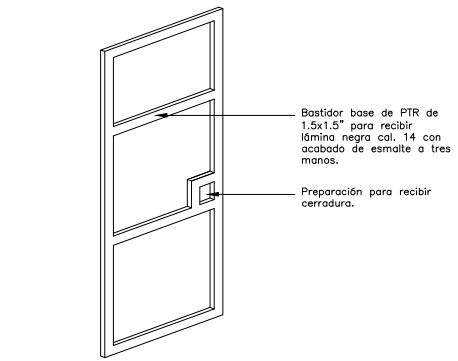
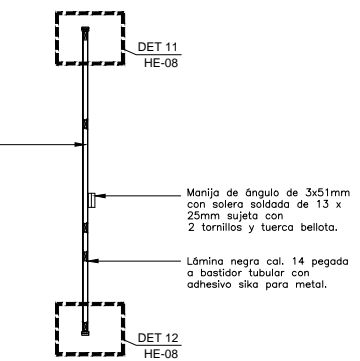
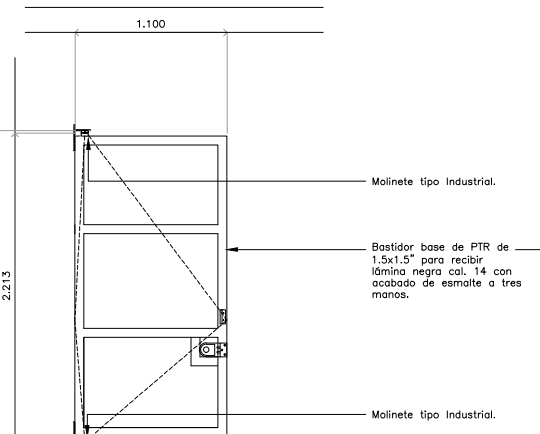
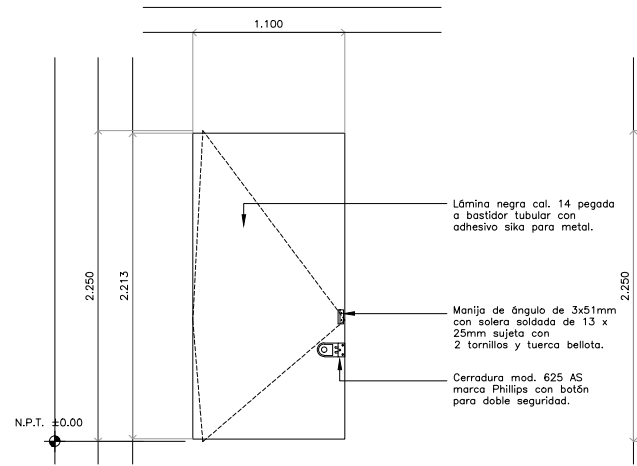
DATOS DEL PROPIETARIO		DATOS GENERALES	
NOMBRE:	No.:	DATOS DEL PREDIO	
CALLE:		CLAVE CATASTRAL:	USO
DELEGACIÓN:		ÁREA:	M2.
TELÉFONO:		LOTE:	FONDO: m
FIRMA:		MEDIDA DEL FRENTE:	No OFICIAL:
DATOS DEL D.R.O		DIRECCIÓN:	HABITACIONAL <input type="checkbox"/>
NOMBRE:		CALLE:	UNIFAMILIAR <input type="checkbox"/>
CÉDULA PROFESIONAL:		ENTRE LA CALLE Y LA CALLE:	PLURIFAMILIAR (CONDOMINIO) <input type="checkbox"/>
DELEGACIÓN:		COLONIA:	COMERCIAL <input type="checkbox"/>
TELÉFONO:		DICTAMEN DE USO DE SUELO:	SERVICIOS <input type="checkbox"/>
FIRMA:		No. DE FOLIO:	INDUSTRIAL <input type="checkbox"/>
CORRESPBLE. INGENIERIAS		NORMATIVIDAD	
NOMBRE:		CONCEPTO	NORMA
CÉDULA PROFESIONAL:		ALTURA MÁXIMA PERMITIDA	PROYECTO
DELEGACIÓN:		COEFICIENTE DE OCUPACIÓN DEL SUELO	DEF.
TELÉFONO:		COEFICIENTE DE UTILIZACIÓN DEL SUELO	
FIRMA:		COEFICIENTE DE ABSORCIÓN DEL SUELO	
		PORCENTAJE DEL ÁREA LIBRE	
		RESTRICCIÓN AL FRENTE	
		CAJONES DE ESTACIONAMIENTO	
		RESTRICCIONES DIC. USO DE SUELO	
FIRMA:			



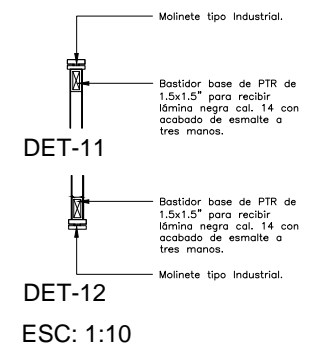
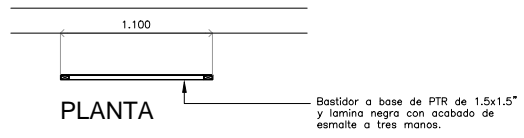
**ESCALERA MARINA
(cisterna)**
ESC: 1:25



PUERTA PEATONAL (armado tipo)
ESC: 1:25



PUERTA DE SERVICIOS
ESC: 1:25



ESC: 1:10

NOTAS APLICABLES A TODOS LOS ELEMENTOS DE HERRERÍA:
Acabado final pintura mate color Gris Antracita a tres manos. S.M.A.
Todas las piezas soldadas en el taller y todas las juntas esmeriladas.

**RIVERO BORRELL - GUTIERREZ
ARQUITECTOS**

SELLO

ESCALA: **VARIAS**

COTAS: **METROS**

CLAVE: **HE-08**

Este plano sustituye a los anteriores
REVISIÓN - 00 / 28 febrero 2018