

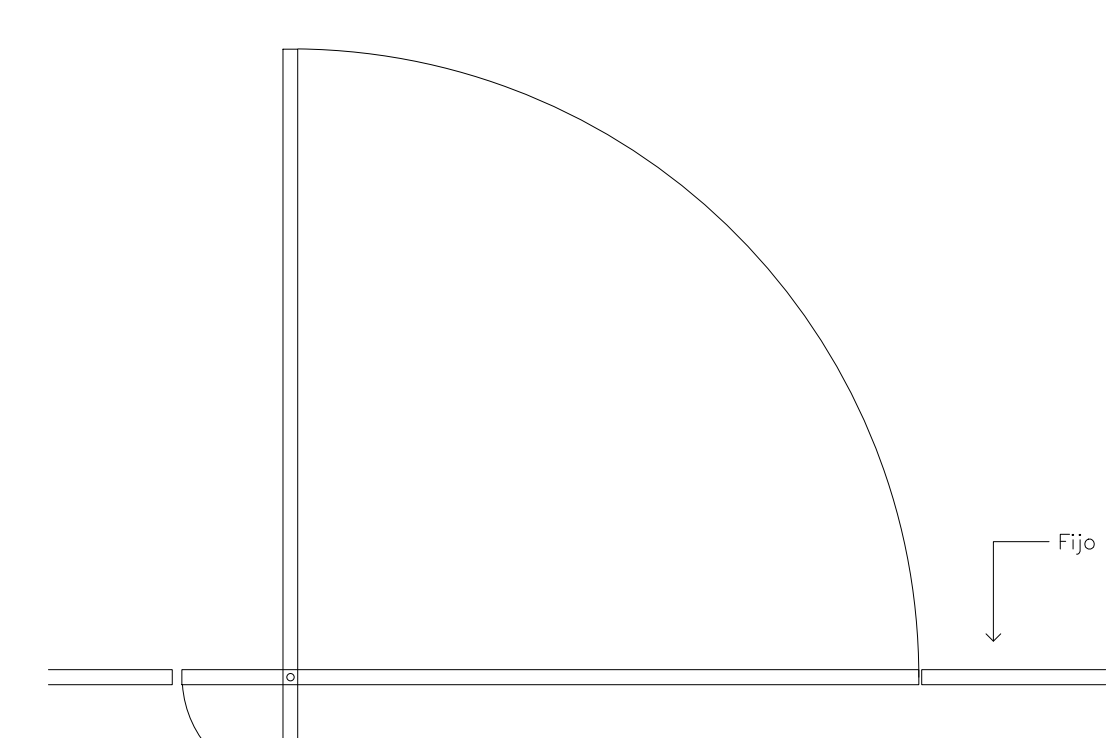
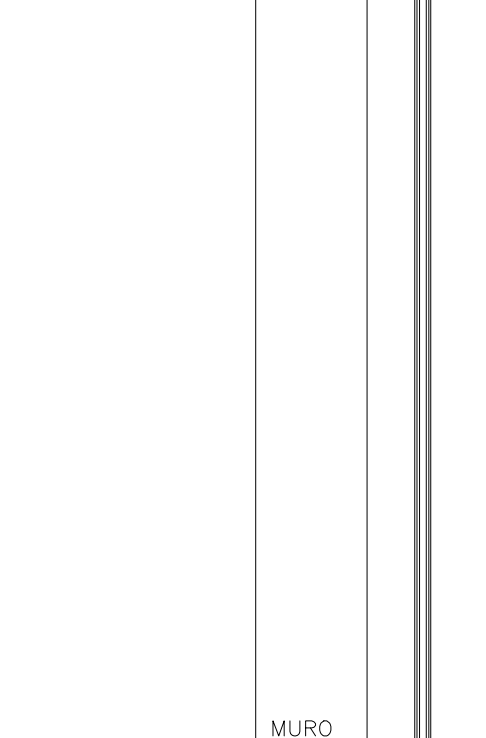
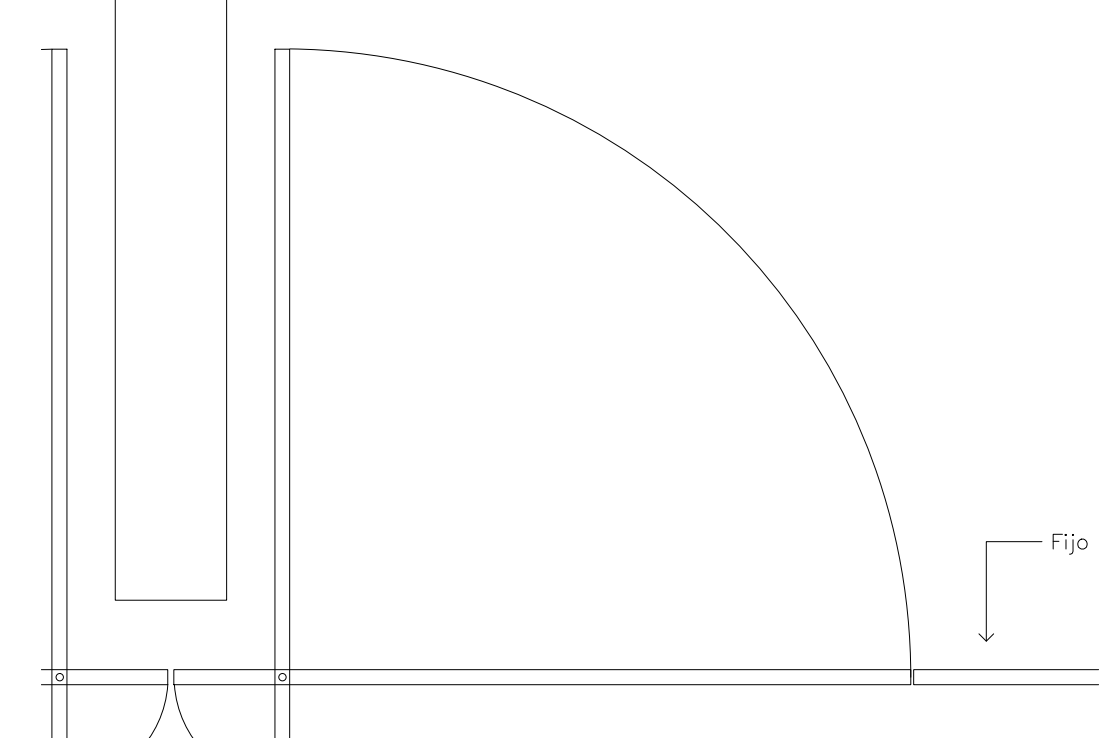
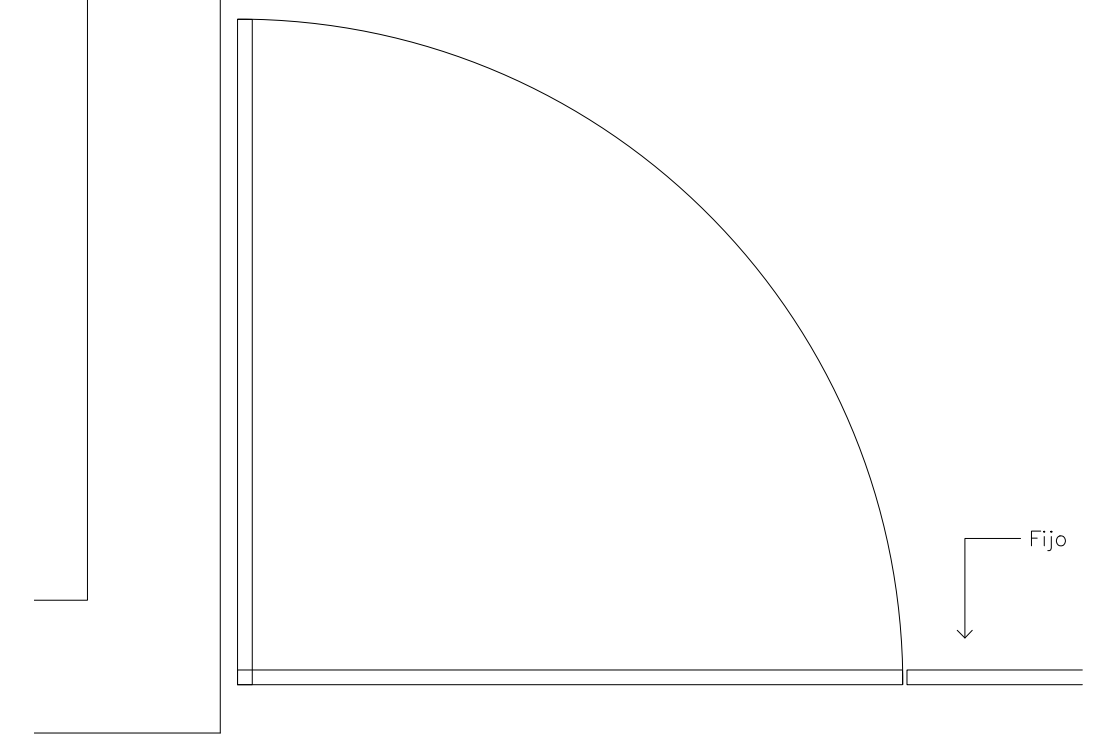
ALZADO FRONTAL

ALZADO FRONTAL

CORTE LATERAL

ALZADO FRONTAL

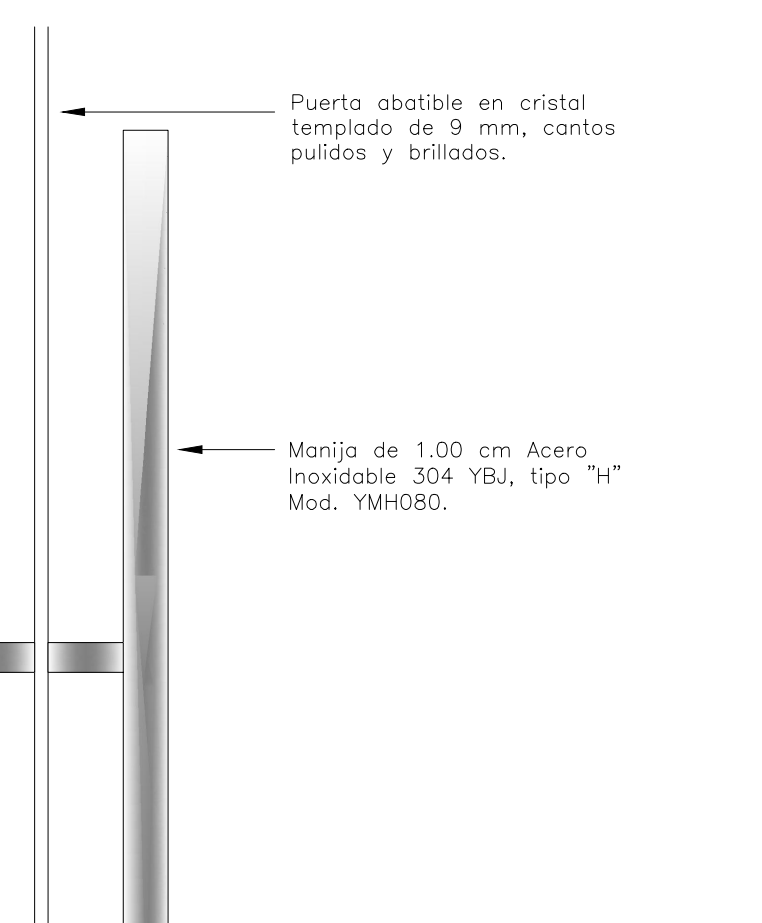
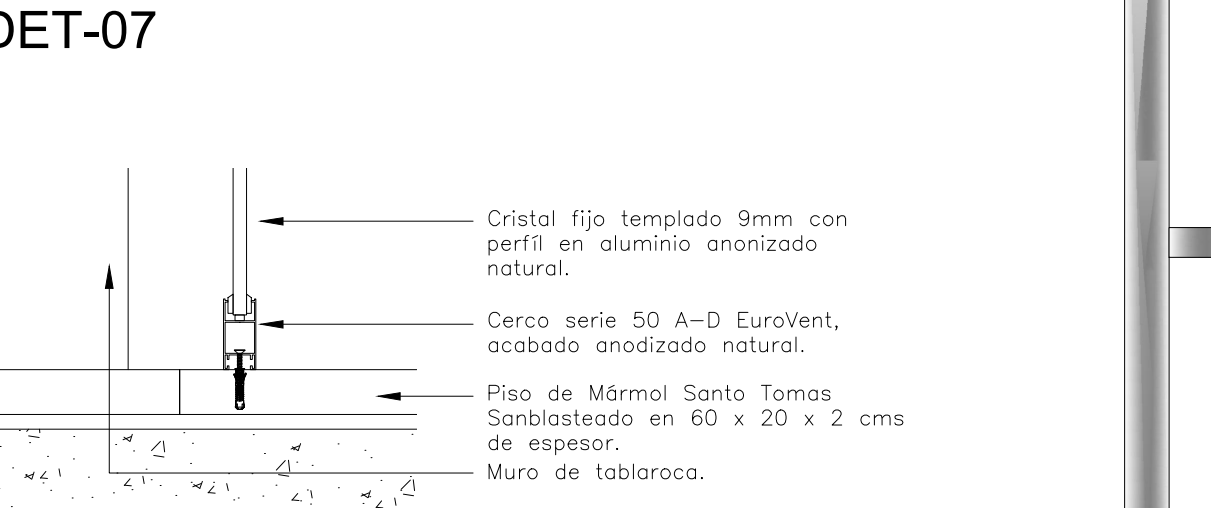
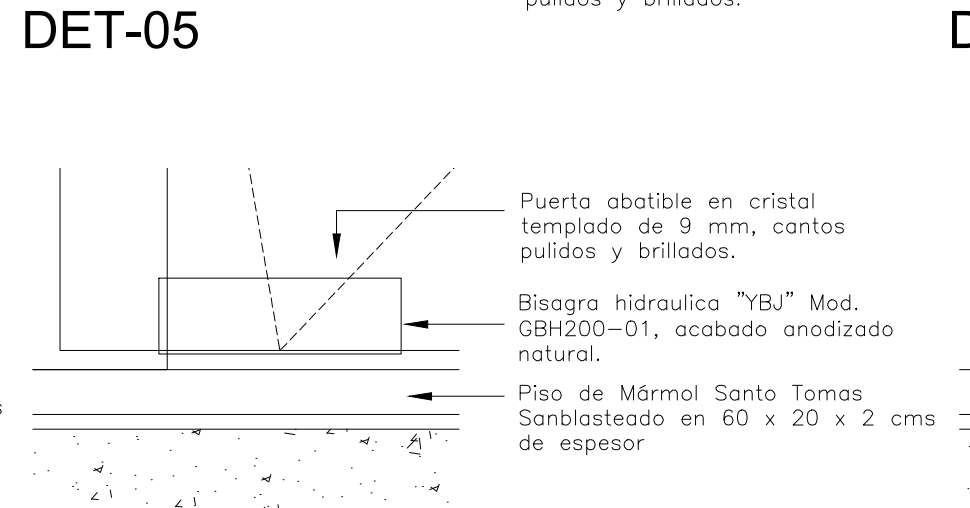
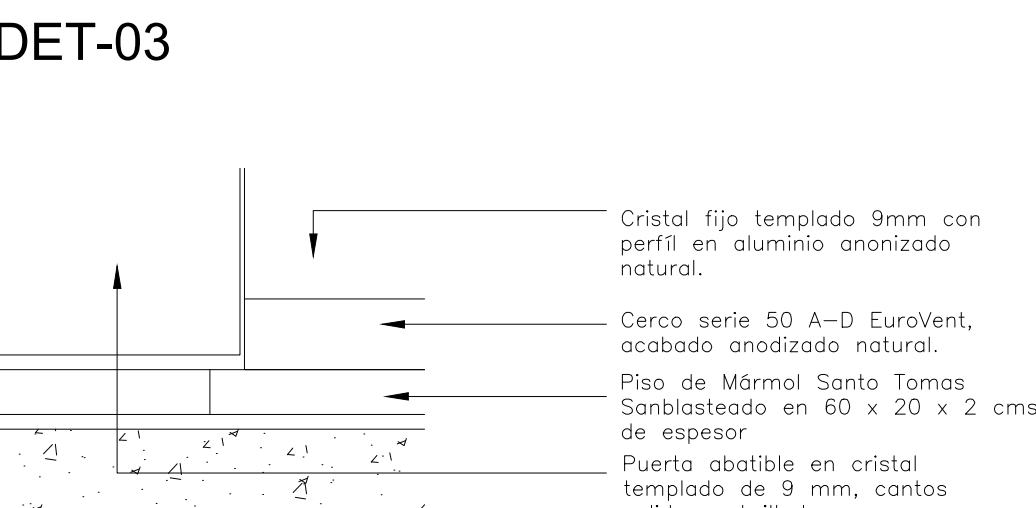
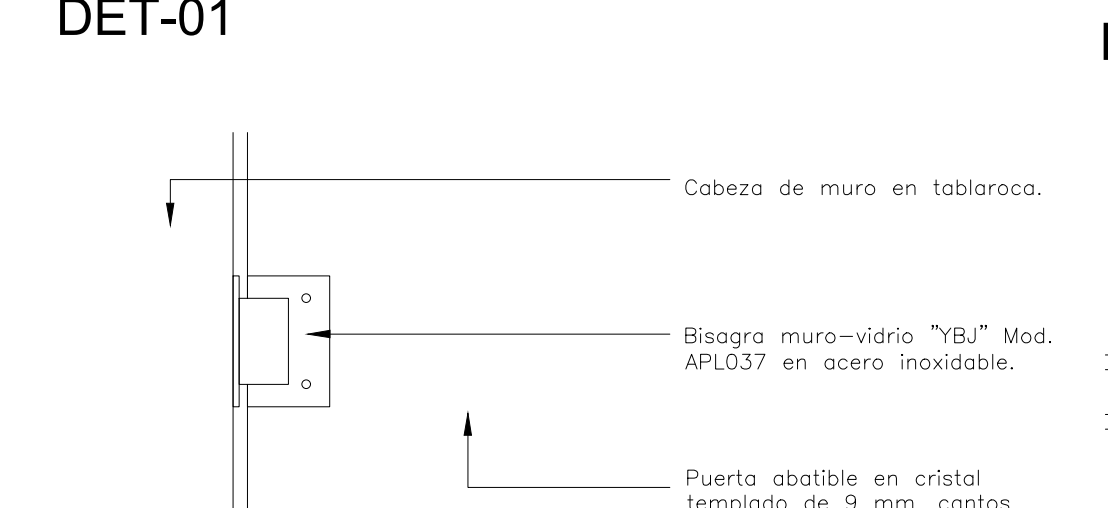
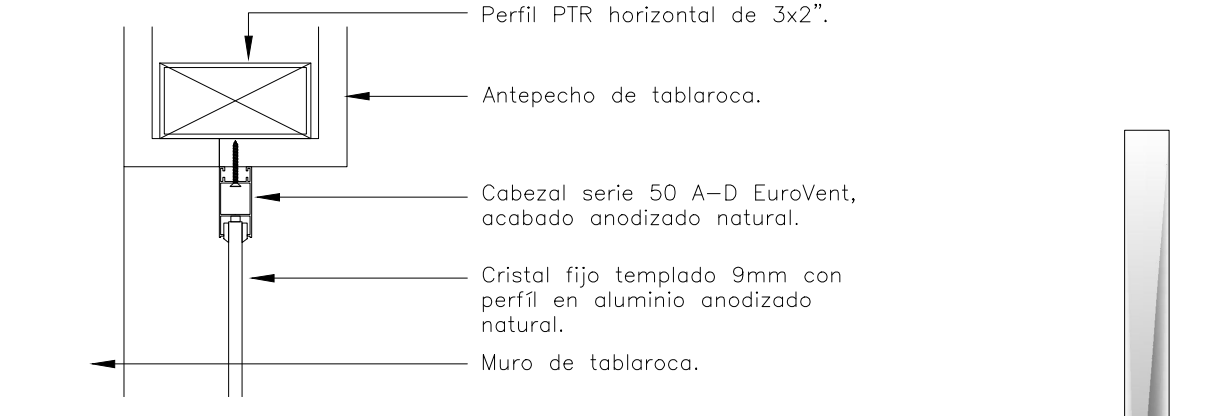
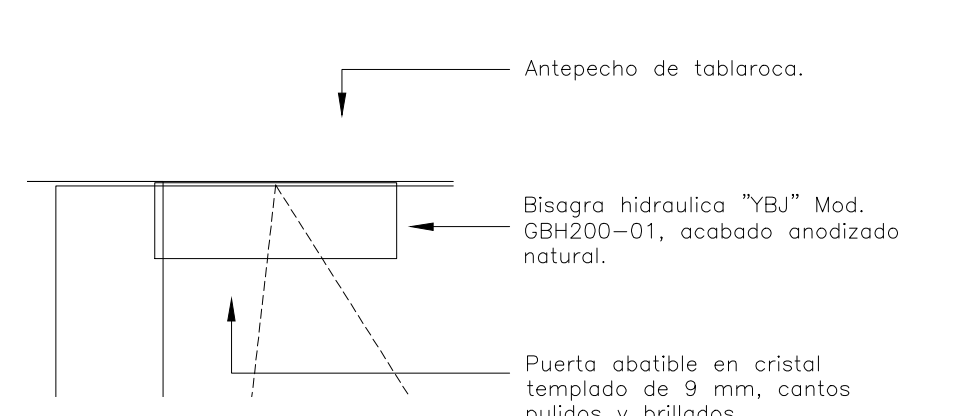
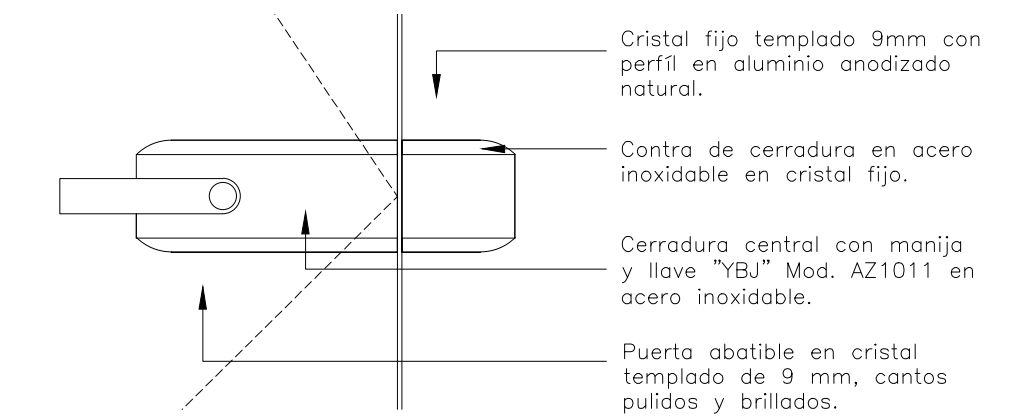
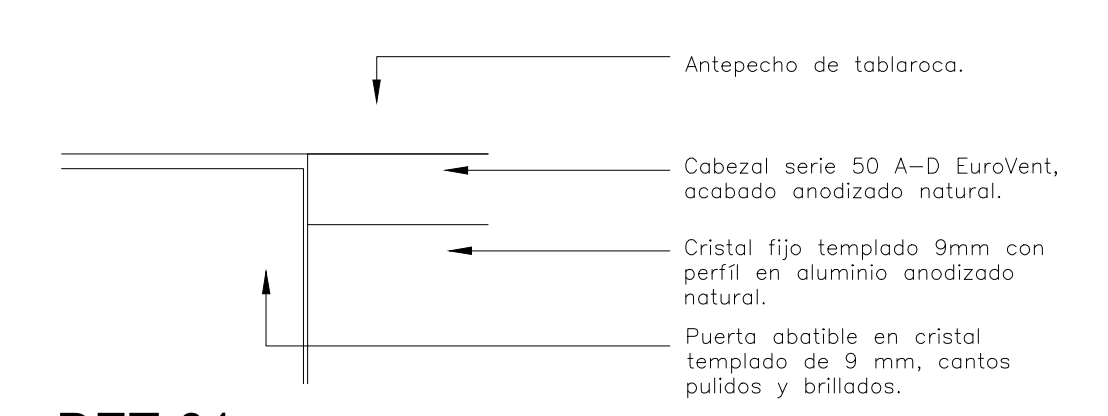
CORTE LATERAL



PLANTA
CANCEL FRENTE DE OFICINAS
(puerta con bisagra)
ESC: 1:10

PLANTA
CANCEL FRENTE DE OFICINAS (fijo)
(puerta con bivel)

PLANTA
CANCEL ANDADORES
(puerta con bivel)
ESC: 1:10



DET-02
ESC: 1:5

DET-04

DET-06

DET-08

DET-09

**CENTRO DE SERVICIO INFONAVIT
CESI / TULA
CARRETERA TULA-JOROBAS COLONIA EL LLANO
MUNICIPIO DE TULA. EDO. DE HIDALGO**

NOTAS GENERALES

PROYECTO EJECUTIVO

PLANOS:
BOLETINES

CROQUIS DE LOCALIZACIÓN

NÚMERO DEL PLANO:
UBICACIÓN DEL ARCHIVO:

NORTE:



BOLETÍN ARQUITECTÓNICO

DATOS DEL PROPIETARIO		DATOS DEL PREDIO		USO
NOMBRE:	No.:	CLAVE CATASTRAL:	M2:	HABITACIONAL <input type="checkbox"/>
CALLE:		ÁREA:		UNIFAMILIAR <input type="checkbox"/>
COLONIA:		LOTE:		PLURIFAMILIAR (CONDOMINIO) <input type="checkbox"/>
DELEGACIÓN:		MEDIDA DEL FRENTE:	FONDO: m	COMERCIAL <input type="checkbox"/>
TELEFONO:		DIRECCIÓN:		SERVICIOS <input type="checkbox"/>
FIRMA:		ENTRE LA CALLE:	No OFICIAL:	INDUSTRIAL <input type="checkbox"/>
DATOS DEL D.R.O		Y LA CALLE:		
NOMBRE:		COLONIA:		
CÉDULA PROFESIONAL:		DELEGACIÓN:		
DIRECCIÓN:		DICTAMEN DE USO DE SUELO		
TELEFONO:		No. DE FOLIO:	FECHA:	
FIRMA:		NORMATIVIDAD		
CORRESPBLE. INGENIERIAS		CONCEPTO		
NOMBRE:		ALTURA MÁXIMA PERMITIDA	NORMAL	PROYECTO
CÉDULA PROFESIONAL:		COEFICIENTE DE OCUPACIÓN DEL SUELO		
DIRECCIÓN:		COEFICIENTE DE UTILIZACIÓN DEL SUELO		
TELEFONO:		COEFICIENTE DE ABSORCIÓN DEL SUELO		
FIRMA:		PORCENTAJE DEL ÁREA LIBRE		
		RESTRICCIÓN AL FRENTE		
		CAJONES DE ESTACIONAMIENTO		
		RESTRICCIONES DIC. USO DE SUELO		

**RIVERO BORRELL - GUTIERREZ
ARQUITECTOS**

FECHA:
2018_05_10

NOTA:
Se anexa Boletín como información complementaria a Proyecto Ejecutivo
Se muestran detalles de cancelería en zonas de patios.

ESCALA:
VARIAS

COTAS:
METROS