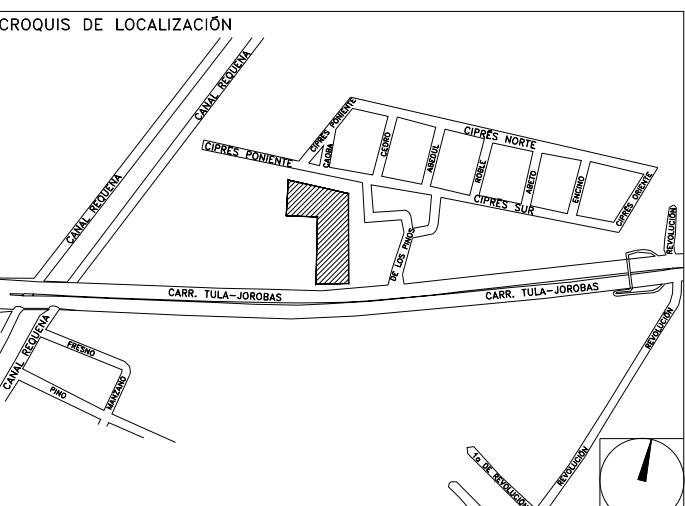


**CENTRO DE SERVICIO INFONAVIT
TULA
CARRETERA TULA-JOROBAS COLONIA EL LLANO
MUNICIPIO DE TULA. EDO. DE HIDALGO**

**PROYECTO EJECUTIVO
AIRE ACONDICIONADO**

GRAFICA SOLAR PARA EFECTOS DE ASOLEAMIENTO
ESTE PLANO SE DEBERA LEER EN CONJUNTO CON ESTUDIO
BIOClimATICO


PLANOS:
GRAFICA SOLAR



NUMERO DEL PLANO:
TU-E-PL-EB-001-00

FECHA: 00-00-00 ACOTACION: MTS ESCALA: 1:125

UBICACION DEL ARCHIVO:



**USO ESPECIFICO
DEL PREDIO:**

TIPO DE TRAMITE:

DATOS DEL PROPIETARIO

NOMBRE: No.:
CALLE:
COLONIA:
DELEGACION:
TELEFONO:
FIRMA:

DATOS DEL D.R.O

NOMBRE: XX
CEDULA PROFESIONAL: XX
DIRECCION: XX
DELEGACION: XX
TELEFONO: XX
FIRMA:

CORRESPBLE. INGENIERIAS

NOMBRE: XX
CEDULA PROFESIONAL: XX
DIRECCION: XX
DELEGACION: XX
TELEFONO: XX
FIRMA:

DATOS DEL D.R.O

NOMBRE: ..
CEDULA PROFESIONAL: ..
DIRECCION: .. COL.
DELEGACION:
TELEFONO:
FIRMA:

DATOS GENERALES

DATOS DEL PREDIO		USO
CLAVE CATASTRAL:	AREA: M2. LOTES:	HABITACIONAL <input type="checkbox"/>
CONDominio:	FONDO: m	UNIFAMILIAR <input type="checkbox"/>
MEDIDA DEL FRENTE:	No OFICIAL:	PLURIFAMILIAR (CONDominio) <input type="checkbox"/>
DIRECCION:		COMERCIAL <input type="checkbox"/>
CALLE: ENTRE LA CALLE: Y LA CALLE:		SERVICIOS <input type="checkbox"/>
COLONIA: DELEGACION:		INDUSTRIAL <input type="checkbox"/>
DICTAMEN DE USO DE SUELO No. DE FOLIO:	FECHA:	

NORMATIVIDAD

CONCEPTO	NORMA	PROYECTO	DEF.
ALTA MAXIMA PERMITIDA			
COEFICIENTE DE OCUPACION DEL SUELO			
COEFICIENTE DE UTILIZACION DEL SUELO			
COEFICIENTE DE ABSORCION DEL SUELO			
PORCENTAJE DEL AREA LIBRE			
RESTRICCION AL FRENTE			
CAJONES DE ESTACIONAMIENTO			
RESTRICCIONES DIC. USO DE SUELO			

**RIVERO BORRELL - GUTIERREZ ingenor
ARQUITECTOS**

DATOS DE LA CONSTRUCCION

CONCEPTO	LICENCIA ANTERIOR	
	NO. LIC.	FECHA
SOTANO		
PLANTA BAJA		
1er NIVEL		
MEZZANINE		
2do. NIVEL		
3er NIVEL		
VOLADOS		
ESTACIONAMIENTO		
OTROS		
TOTAL DE M ²		
BARDEO M ²		
ALINEAMIENTO ML		
DEMOLICION		

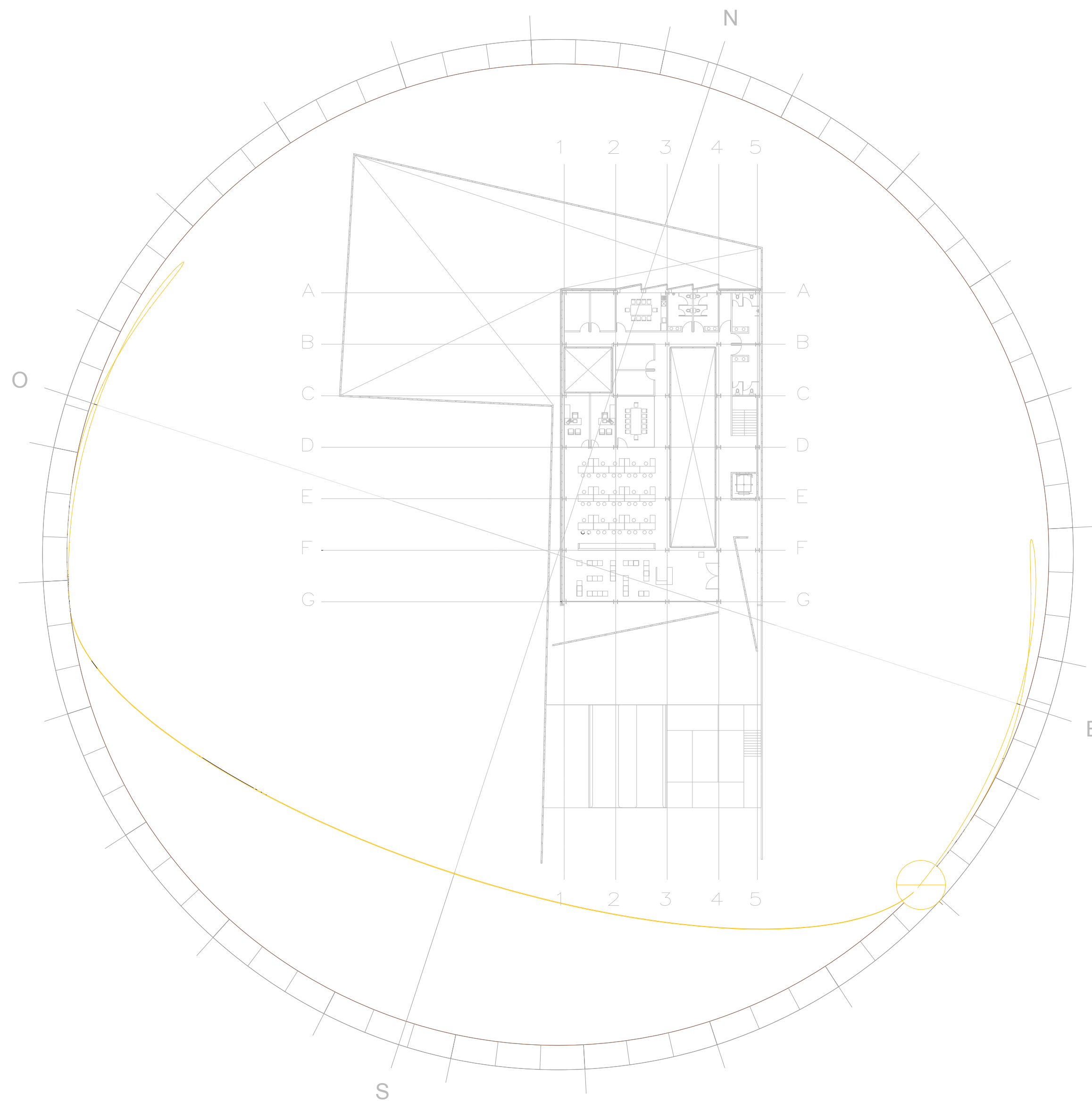
ESCALA:
S/E

COTAS:
METROS

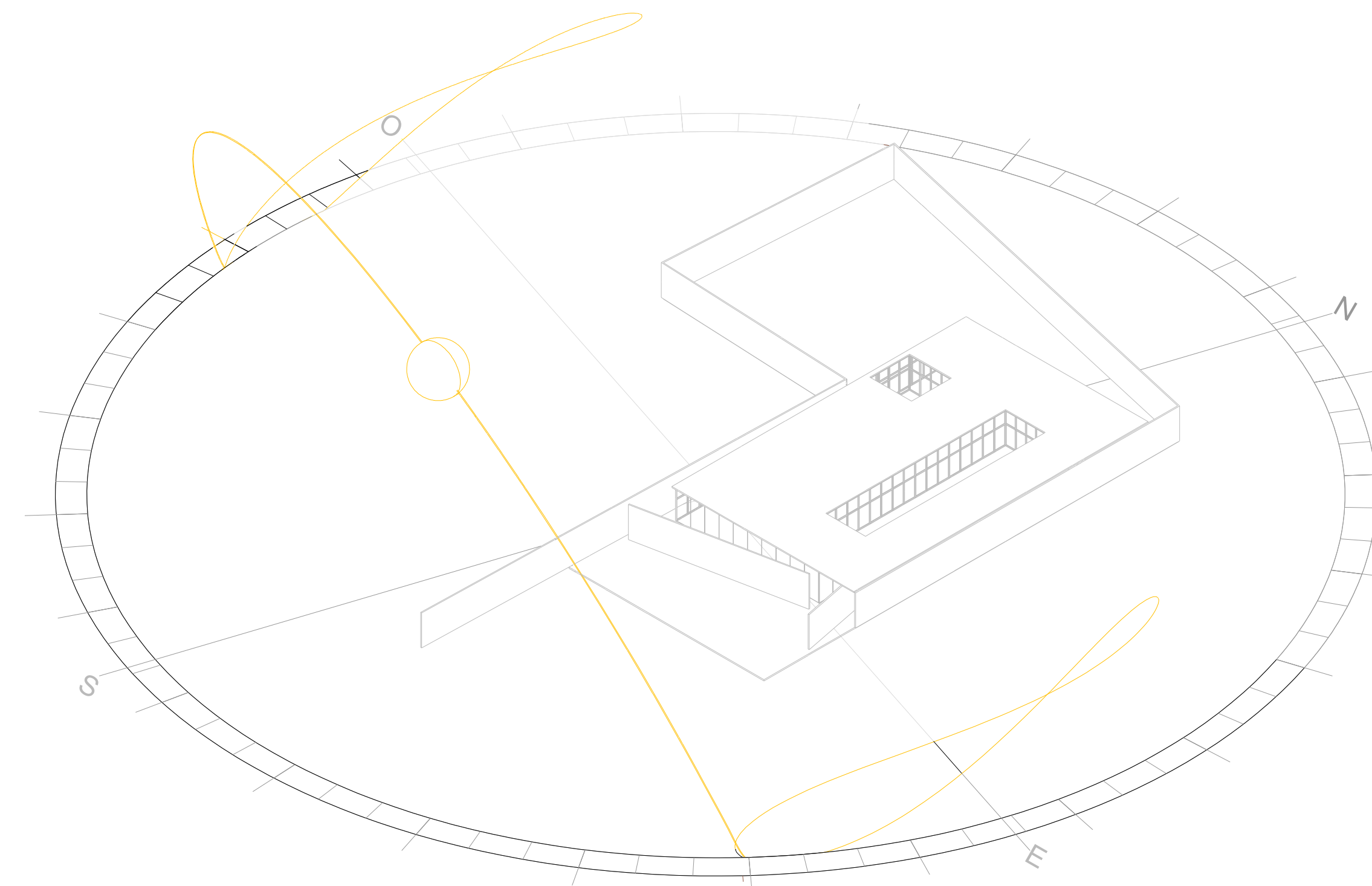
CLAVE:
EB-01

SELLO

Este plano sustituye a los anteriores
REVISIÓN - 00 28 febrero 2018



GRAFICA SOLAR EN PLANTA
ESC. S/E



GRAFICA SOLAR EN ISOMETRICO
ESC. S/E

**AIRE ACONDICIONADO
GRAFICA SOLAR**

S/E 0.00

PLANO APTO PARA CONSTRUCCION