

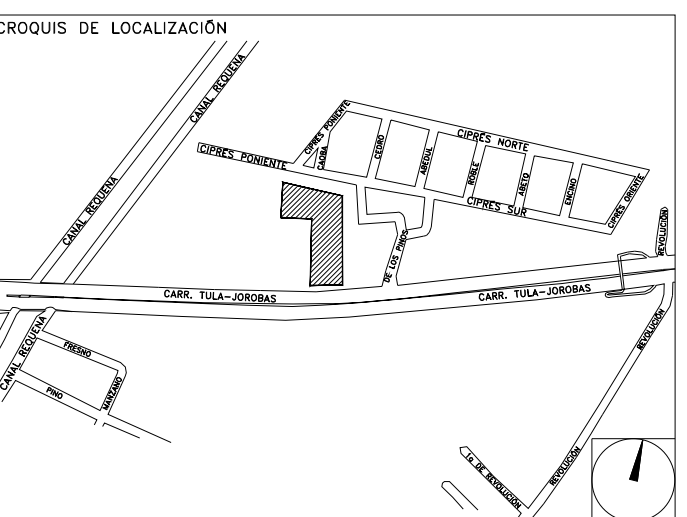
CENTRO DE SERVICIO INFONAVIT

TULA

CARRETERA TULA-JOROBAS COLONIA EL LLANO
MUNICIPIO DE TULA. EDO. DE HIDALGO

PROYECTO EJECUTIVO INSTALACIÓN PCI

PLANO: DISTRIBUCION DE EXTINTORES
ESTACIONAMIENTO - NIVEL -1.50



NUMERO DEL PLANO:
TU-E-PL-PCI-001-00

FECHA: 00-00-00
ACOTACION: MTS
ESCALA: 1:125

UBICACION DEL ARCHIVO:



NOTAS GENERALES

EXTINTOR:
SERÁ DEL TIPO ABC, CON CAPACIDAD DE 9 KG. DE
POLVO QUÍMICO.

TAMBO ARENERO: CONTARÁ CON UNA PALA REDONDA
DE MANGO CLÁSICO Y UNA CAPACIDAD D 200 KG.

1.- DIMENSIONES EN METROS.
2.- ELEVACIONES EN METROS.

XXX - XX - XX
— ESPECIFICACIÓN DE TUBERÍA
— IDENTIFICACIÓN DEL FLUIDO
— DIÁMETRO NÓMINAL

NOMENCLATURA:

PCI - SISTEMA CONTRA INCENDIO
AC - ACERO AL CARBON
Ø - DIÁMETRO

USO ESPECIFICO DEL PREDIO:

TIPO DE TRAMITE:

DATOS DEL PROPIETARIO

NOMBRE: No.:
CALLE:
COLONIA:
DELEGACION: XX
TELEFONO: XX
FIRMA:

DATOS DEL D.R.O

NOMBRE: XX
CEDULA PROFESIONAL: XX
DIRECCION: XX
Y LA CALLE:
COLONIA:
DELEGACION: XX
TELEFONO: XX
FIRMA:

CORRESPBLE. INGENIERIAS

NOMBRE: XX
CEDULA PROFESIONAL: XX
DIRECCION: XX
DELEGACION: XX
TELEFONO: XX
FIRMA:

DATOS DEL D.R.O

NOMBRE: ..
CEDULA PROFESIONAL: ..
DIRECCION: ..
DELEGACION: ..
TELEFONO: ..
FIRMA:

DATOS GENERALES

DATOS DEL PREDIO		USO
CLAVE CATASTRAL:	AREA: M2. LOTE:	HABITACIONAL <input type="checkbox"/>
CONDOMINIO:	FONDO: m	UNIFAMILIAR <input type="checkbox"/>
MEDIDA DEL FRENTE:	No OFICIAL:	PLURIFAMILIAR (CONDOMINIO) <input type="checkbox"/>
DIRECCION:		COMERCIAL <input type="checkbox"/>
CALLE:		SERVICIOS <input type="checkbox"/>
ENTRE LA CALLE: Y LA CALLE:		INDUSTRIAL <input type="checkbox"/>
COLONIA:		
DELEGACION:		
DICTAMEN DE USO DE SUELO		
No. DE FOLIO:	FECHA:	

NORMATIVIDAD

CONCEPTO	NORMA	PROYECTO	OP.
ALTURA MAXIMA PERMITIDA			
COEFICIENTE DE OCUPACION DEL SUELO			
COEFICIENTE DE UTILIZACION DEL SUELO			
COEFICIENTE DE ABSORCION DEL SUELO			
PORCENTAJE DE AREA LIBRE			
RESTRICCION AL FRENTE			
CAJONES DE ESTACIONAMIENTO			
RESTRICCIONES DIC. USO DE SUELO			

RIVERO BORRELL - GUTIERREZ **ingenor**
ARQUITECTOS

DATOS DE LA CONSTRUCCION

CONCEPTO	A. CONSTRUJA	OBRA NUEVA	REGULARIZACION	LICENCIA ANTERIOR
				No. LIC. FECHA METROS
SOTANO				
PLANTA BAJA				
1er NIVEL				
MEZZANINE				
2do. NIVEL				
3er NIVEL				
VOLADOS				
ESTACIONAMIENTO				
OTROS				
TOTAL DE M ²				
BARDEO ML				
ALINEAMIENTO ML				
DEMOLICION				

ESCALA:

1:125

COTAS:

METROS

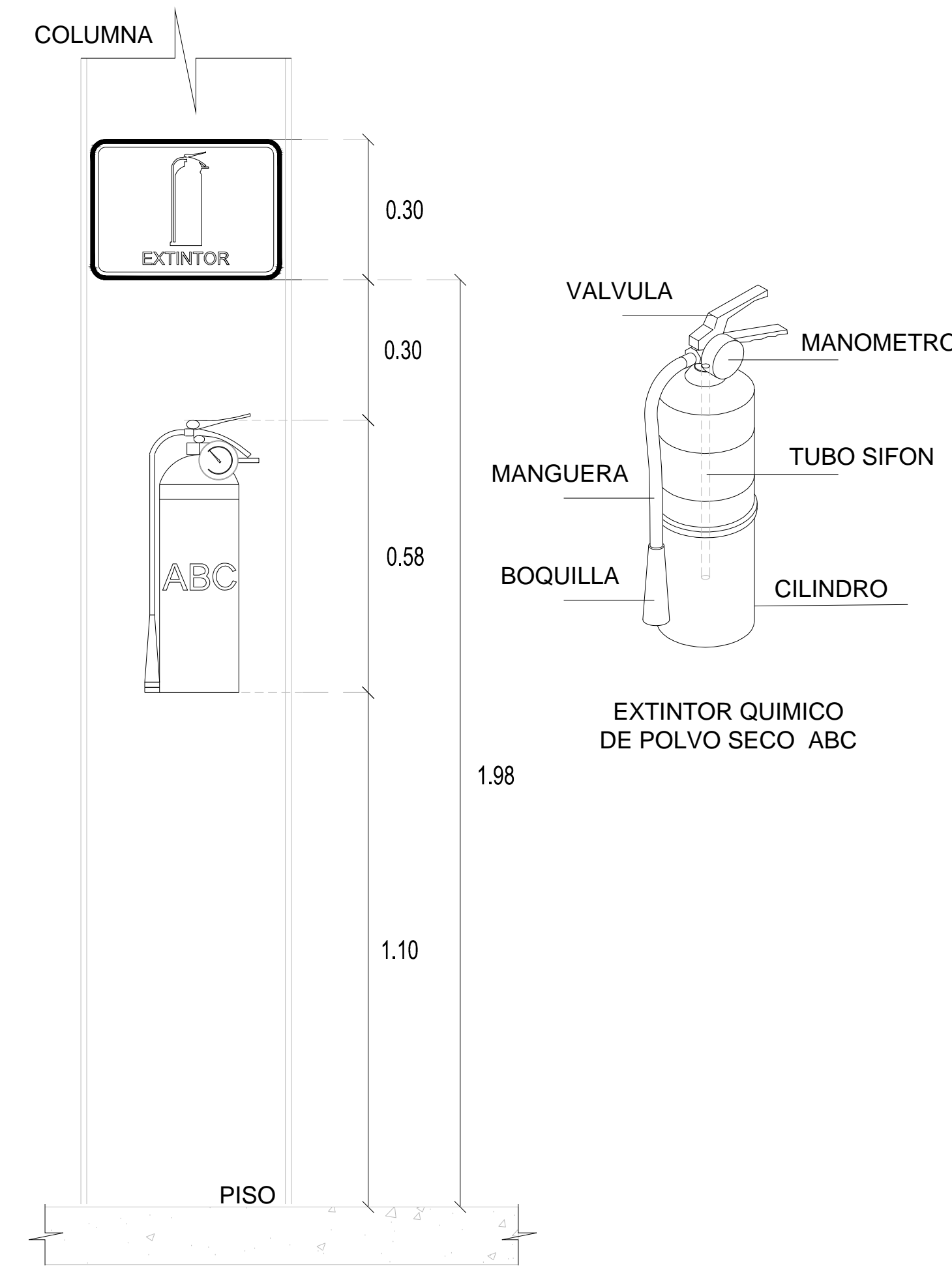
CLAVE:

PC-01

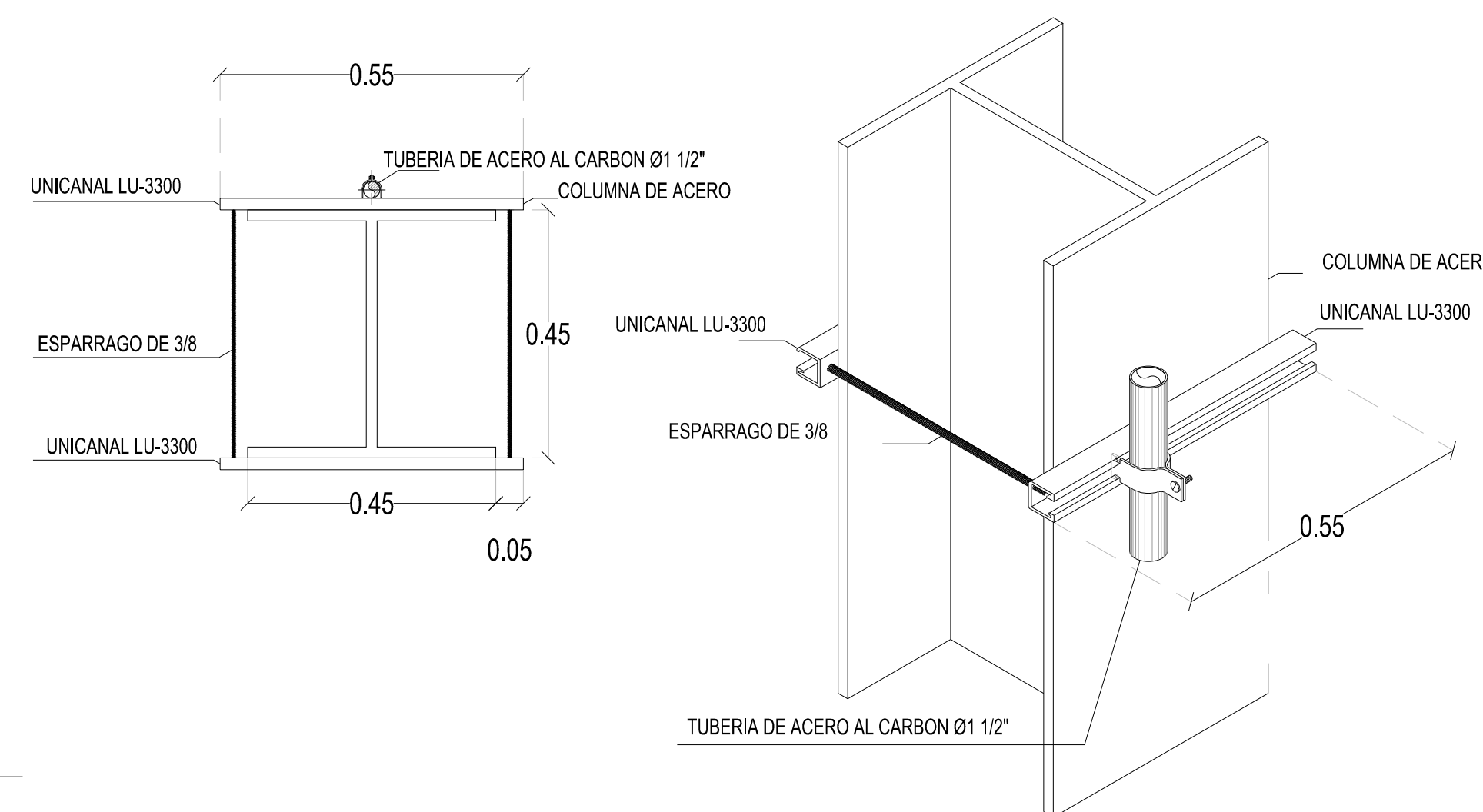
Este plano sustituye a los anteriores

REVISIÓN - 00 28 febrero 2018

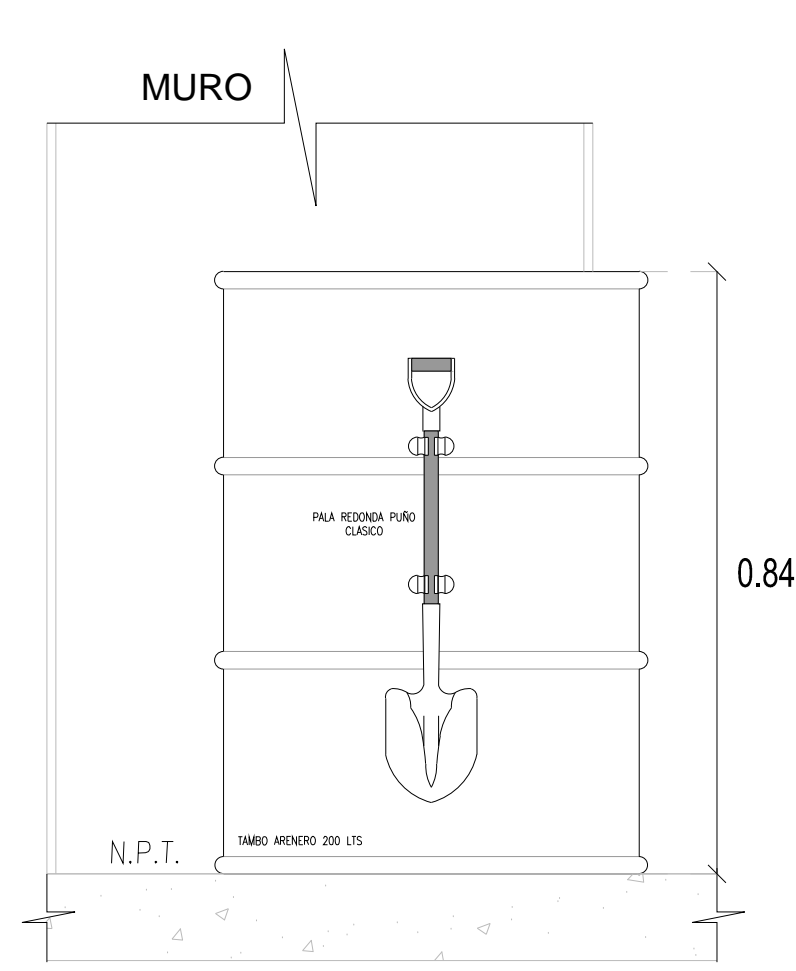
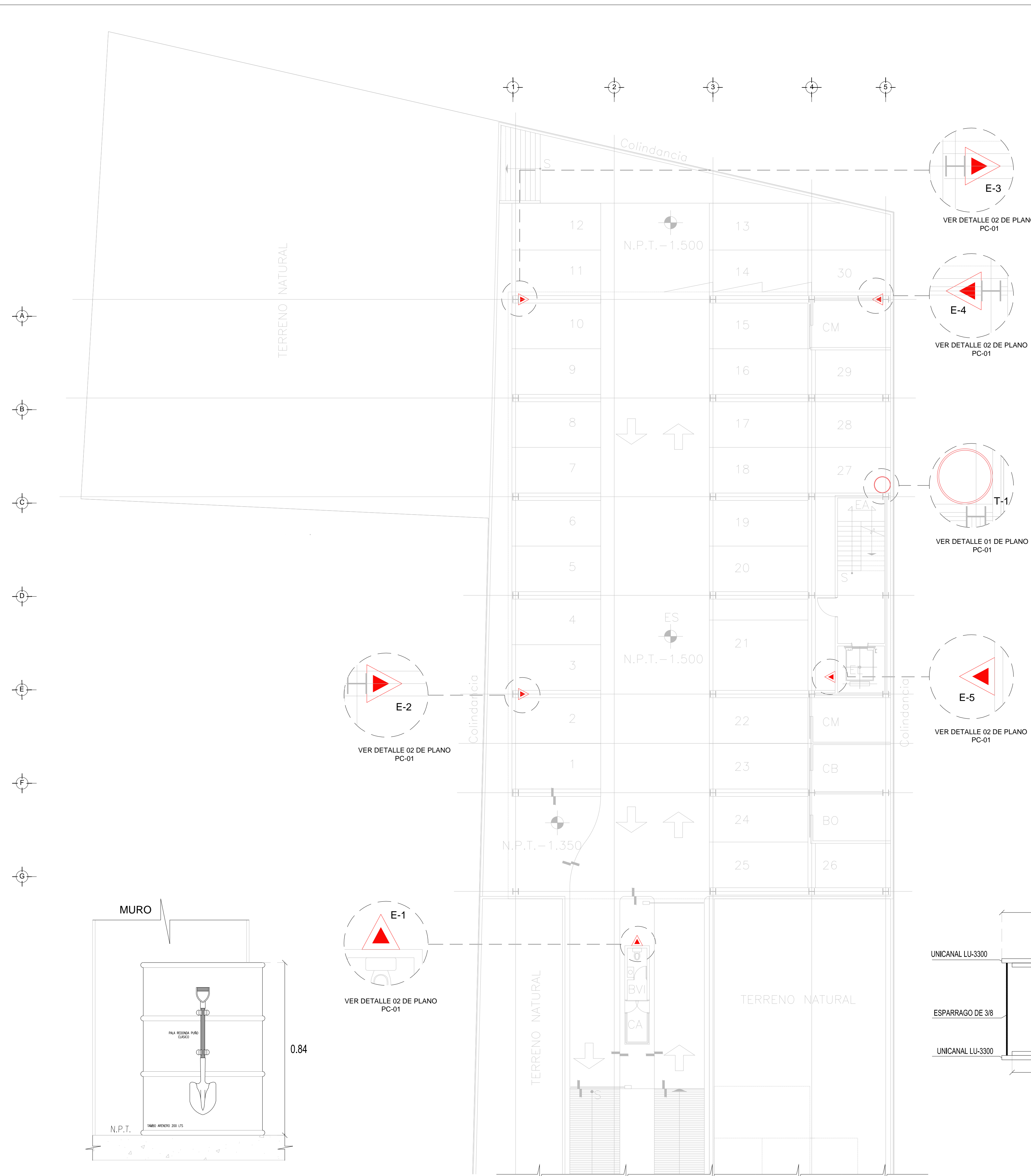
SIMBOLOGÍA		
	EXTINTOR	
	TAMBO ARENERO	
NOMENCLATURA		
E-#	EXTINTOR ABC	- # DE EXTINTOR
CO2#	EXTINTOR CO2	- # DE EXTINTOR
T-#	TAMBO ARENERO	- # DE TAMBO ARENERO



D02-DETALLE GENERAL DE INSTALACION DE EXTINTOR
SIN ESCALA



D03- DETALLE DE FIJACION DE TUBERIA EN COLUMNA
SIN ESCALA



D01-DETALLE DE TAMBO ARENERO
SIN ESCALA

PLANTA NIVEL -1.50 - ESTACIONAMIENTO
INSTALACION DE PROTECCION CONTRA INCENDIO
ESCALA 1:125

PLANO APTO PARA CONSTRUCCION

SELLO

SELLO